



835

Idar Marktplatz- Idar-Oberstein Bahnhof - Schwollen - Rinzenberg - Birkenfeld - Neubrücke



Am 24. und 31.12. Verkehr wie an Samstagen, an Rosenmontag, Fastnachtstag sowie an den Freitagen nach Christi Himmelfahrt und Fronleichnam Verkehr wie in den Ferien

		Montag - Freitag																			
Fahrt Beschränkungen		101	103	107	109	105	111	113	115	117	119	121	123	125	127	129	131	133	137	135	139
Idar, Marktplatz			6.03		7.03			8.03				9.03	10.03	11.03	12.03		13.03	13.03			14.03
- Alexanderplatz			6.04		7.04			8.04				9.04	10.04	11.04	12.04		13.04	13.05			14.04
- Kirche Peter und Paul			6.06		7.06			8.06				9.06	10.06	11.06	12.06		13.06	13.06			14.06
- Gewerbehalle			6.07		7.07			8.07				9.07	10.07	11.07	12.07		13.07	13.07			14.07
- Henn/Gemmologisches ABZ			6.07		7.07			8.07				9.07	10.07	11.07	12.07		13.07	13.07			14.07
- Pappelstraße			6.08		7.08			8.08				9.08	10.08	11.08	12.08		13.08	13.08			14.08
- Berufsbildenden Schulen																					13.12
Festplatz, Gymnasium Heinzew.																					13.15
- Schulzentrum Mikadohalle																					13.18
Idar, Berufs- Schulen																					13.21
- Vollmersbachstraße																					13.22
- Finanzamt			6.08		7.08			8.08				9.08	10.08	11.08	12.08		13.08	13.24			14.08
Oberstein, Hoher Steg			6.09		7.09			8.09				9.09	10.09	11.09	12.09		13.09	13.25			14.09
- Amtsgericht			6.10		7.10			8.10				9.10	10.10	11.10	12.10		13.10	13.26			14.10
- Sauergraben			6.10		7.10			8.10				9.10	10.10	11.10	12.10		13.10	13.26			14.10
- Arbeitsamt			6.11		7.11			8.11				9.11	10.11	11.11	12.11		13.11	13.27			14.11
Idar-Oberstein, Bahnhof	an		6.13		7.13			8.13				9.13	10.13	11.13	12.13		13.13	13.29			14.13
- Bahnhof	ab			6.35	7.15							9.15	10.15	11.15		13.15	13.29				
Oberstein, Kreissparkasse				6.36	7.17							9.17	10.17	11.17		13.17	13.31				
Enzweiler, Engweg					7.22							9.22	10.22	11.22		13.22	13.36				
- Ort					7.23							9.23	10.23	11.23		13.23	13.37				
- Siesbachstraße					7.27							9.27	10.27	11.27		13.27	13.41				
Idar, Eltwerk				6.37																	
- Börse (Stg. 2)				6.40																	
- Mackenrodter Weg				6.42																	
Algenrodt, Dreschplatz				6.44																	
Niederbrombach, Grundschule																12.10			13.15		13.15
Burbach, Am Dreschplatz																12.14					13.19
Böschweiler, Ort																12.17					13.22
Heupweiler, Ort																12.19					13.24
Oberhambach, Tannenweg																12.22					13.27
Buhlenberg, Dorfplatz						7.10															
Rinzenberg, Grenzhof						7.12															
- Ort						7.15															
Oberhambach, Ferienpark						7.18															
- Ort						7.19										12.24					13.29
Hattgenstein, Ort																12.27					13.32
Schwollen, Sprudelbetriebe																12.30					13.35
- Hoffmann																12.31					13.36
- Vereinshalle			5.54													12.32					13.37
Leisel, Selsfeld																12.35					
- Burbacher Straße																12.36					
Hußweiler, Ort										8.15	8.25										13.18
Wilzenberg, Ort										8.20	8.30										13.23
Leisel, Mitte																12.37					13.26
- Selsfeld																					13.28
- Burbacher Straße																					13.29
Siesbach, Gemeinschaftshaus																12.41					13.34
- Im Hof																12.42					13.35
Nockenthal, Ort																12.46					13.39
Rötsweiler, K 19				6.47	7.31		7.55		8.05			9.31		11.31		12.49	13.31	13.45		13.42	
Nockenthal, Abzw. Mackenrodt				6.50	7.32							9.32		11.32			13.32	13.46			
- Ort				6.53	7.33		7.58		8.08			9.33		11.33			13.33	13.47			
Mackenrodt, Ort					7.38							9.38		11.38			13.38				
Siesbach, Im Hof				6.56	7.43		8.01		8.11			9.43		11.43			13.43	13.50			
- Gemeinschaftshaus				6.57	7.44		8.02		8.12			9.44		11.44			13.44	13.51			
Leisel, Mitte				7.02	7.49		8.06		8.16			9.49		11.49			13.49	13.56			
- Burbacher Straße					8.07		8.07		8.17												
- Selsfeld				7.04	7.51		8.08		8.18			9.51		11.51			13.51	13.58			
Schwollen, Vereinshalle				7.07	7.54							9.54		11.54			13.54	14.01			
- Hoffmann			5.55		7.08	7.55						9.55		11.55			13.55	14.02			
- Sprudelbetriebe			5.56		7.09	7.56						9.56		11.56			13.56	14.03			
Hattgenstein, Ort			5.59		7.12	7.59						9.59		11.59			13.59	14.06			
Oberhambach, Ort					7.16																
- Ferienpark			6.02		7.18	8.02						10.02		12.02			14.02	14.09			
Rinzenberg, Ort			6.06		7.21	8.06						10.06		12.06			14.06	14.13			
- Grenzhof			6.08		7.23																
Buhlenberg, Dorfplatz			6.09		7.24	8.09						10.09		12.09			14.09	14.16			
Birkenfeld, EKZ Freibad			6.13		7.28	8.13						10.13		12.13			14.13	14.20			
- Kreisverwaltung			6.15			8.15						10.15		12.15			14.15				
- Maiwiese			6.17			8.17						10.17		12.17			14.17				
- EKZ Prof. Baldes Str.			6.18			8.18						10.18		12.18			14.18				
- Talweiherplatz	an		6.20			8.20						10.20		12.20			14.20	14.23			
- Talweiherplatz	ab		6.21			8.21						10.21		12.21			14.21	14.23			
Gollenberg, Ortsmitte						7.29															
Ellenberg, Ortsmitte						7.32															
Birkenfeld, Realschule						7.39															
- Grundschule						7.44															
- Zimmerbach			6.22		7.28	8.22						10.22		12.22			14.22	14.24			
- Talweiherplatz					7.30																
Schwollen, Kindergarten							8.12		8.22	8.30	8.40										
Neubrücke, Campus			6.27			8.27						10.27		12.27			14.27	14.29			
- Bahnhof			6.29			8.29						10.29		12.29			14.29	14.31			

ZEICHENERKLÄRUNG: = nur an Schultagen in Rheinland-Pfalz = an Ferientagen in Rheinland-Pfalz



Idar Marktplatz- Idar-Oberstein Bahnhof - Schwollen - Rinzenberg - Birkenfeld - Neubrücke



Am 24. und 31.12. Verkehr wie an Samstagen, an Rosenmontag, Fastnachtdienstag sowie an den Freitagen nach Christi Himmelfahrt und Fronleichnam Verkehr wie in den Ferien

Fahrt Beschränkungen Hinweise	Montag - Freitag									Samstag											
	141	145	147	149	151	153	155	157	159	601	603	605	607	609	611	613	615	617	619	621	
		paF	ToS	S120					ToS												
Idar, Marktplatz	15.03	16.03	16.03	16.03	17.03	18.03	19.03	20.03	22.03	7.03	8.03	9.03	10.03	11.03	12.03	13.03	14.03	15.03	16.03	17.03	
- Alexanderplatz	15.04	16.04	16.04	16.04	17.04	18.04	19.04	20.04	22.04	7.04	8.04	9.04	10.04	11.04	12.04	13.04	14.04	15.04	16.04	17.04	
- Kirche Peter und Paul	15.06	16.06	16.06	16.06	17.06	18.06	19.06	20.06	22.06	7.06	8.06	9.06	10.06	11.06	12.06	13.06	14.06	15.06	16.06	17.06	
- Gewerbehalle	15.07	16.07	16.07	16.07	17.07	18.07	19.07	20.07	22.07	7.07	8.07	9.07	10.07	11.07	12.07	13.07	14.07	15.07	16.07	17.07	
- Henn/Gemmologisches ABZ	15.07	16.07	16.07	16.07	17.07	18.07	19.07	20.07	22.07	7.07	8.07	9.07	10.07	11.07	12.07	13.07	14.07	15.07	16.07	17.07	
- Pappelstraße	15.08	16.08	16.08	16.08	17.08	18.08	19.08	20.08	22.08	7.08	8.08	9.08	10.08	11.08	12.08	13.08	14.08	15.08	16.08	17.08	
- Finanzamt	15.08	16.08	16.08	16.08	17.08	18.08	19.08	20.08	22.08	7.08	8.08	9.08	10.08	11.08	12.08	13.08	14.08	15.08	16.08	17.08	
Oberstein, Hoher Steg	15.09	16.09	16.09	16.09	17.09	18.09	19.09	20.09	22.09	7.09	8.09	9.09	10.09	11.09	12.09	13.09	14.09	15.09	16.09	17.09	
- Amtsgericht	15.10	16.10	16.10	16.10	17.10	18.10	19.10	20.10	22.10	7.10	8.10	9.10	10.10	11.10	12.10	13.10	14.10	15.10	16.10	17.10	
- Sauergraben	15.10	16.10	16.10	16.10	17.10	18.10	19.10	20.10	22.10	7.10	8.10	9.10	10.10	11.10	12.10	13.10	14.10	15.10	16.10	17.10	
- Arbeitsamt	15.11	16.11	16.11	16.11	17.11	18.11	19.11	20.11	22.11	7.11	8.11	9.11	10.11	11.11	12.11	13.11	14.11	15.11	16.11	17.11	
Idar-Oberstein, Bahnhof	an	15.13	16.13	16.13	16.13	17.13	18.13	19.13	20.13	22.13	7.13	8.13	9.13	10.13	11.13	12.13	13.13	14.13	15.13	16.13	17.13
- Bahnhof	ab	15.15	16.15	16.15	16.15	17.15	18.15	19.15		22.14	7.15		9.15		11.15		13.15		15.15		17.15
Oberstein, Kreissparkasse	15.17	16.17	16.17	16.17	17.17	18.17	19.17		22.16	7.17		9.17		11.17		13.17		15.17		17.17	
Enzweiler, Engweg	15.22	16.22	16.22	16.22	17.22	18.22	19.22		22.21	7.22		9.22		11.22		13.22		15.22		17.22	
- Ort	15.23	16.23	16.23	16.23	17.23	18.23	19.23		22.22	7.23		9.23		11.23		13.23		15.23		17.23	
- Siesbachstraße	15.27	16.27	16.27	16.27	17.27	18.27	19.27		22.26	7.27		9.27		11.27		13.27		15.27		17.27	
Rötweiler, K 19	15.31	16.31	16.31	16.31	17.31	18.31	19.31		22.30	7.31		9.31		11.31		13.31		15.31		17.31	
Nockenthal, Abzw. Mackenrodt	15.32	16.32	16.32	16.32	17.32	18.32	19.32		22.31	7.32		9.32		11.32		13.32		15.32		17.32	
- Ort	15.33	16.33	16.33	16.33	17.33	18.33	19.33		22.32	7.33		9.33		11.33		13.33		15.33		17.33	
Mackenrodt, Ort	15.38	16.38	16.38	16.38	17.38	18.38	19.38		22.37	7.38		9.38		11.38		13.38		15.38		17.38	
Siesbach, Im Hof	15.43	16.43	16.43	16.43	17.43	18.43	19.43		22.42	7.43		9.43		11.43		13.43		15.43		17.43	
- Gemeinschaftshaus	15.44	16.44	16.44	16.44	17.44	18.44	19.44		22.43	7.44		9.44		11.44		13.44		15.44		17.44	
Leisel, Mitte	15.49	16.49	16.49	16.49	17.49	18.49	19.49		22.48	7.49		9.49		11.49		13.49		15.49		17.49	
- Selsfeld	15.51	16.51	16.51	16.51	17.51	18.51	19.51		22.50	7.51		9.51		11.51		13.51		15.51		17.51	
Schwollen, Vereinshalle	15.54	16.54	16.54	16.54	17.54	18.54	19.54		22.53	7.54		9.54		11.54		13.54		15.54		17.54	
- Hoffmann	15.55	16.55	16.55	16.55	17.55	18.55	19.55		22.54	7.55		9.55		11.55		13.55		15.55		17.55	
- Sprudelbetriebe	15.56	16.56	16.56	16.56	17.56	18.56	19.56		22.55	7.56		9.56		11.56		13.56		15.56		17.56	
Hattgenstein, Ort	15.59	16.59	16.59	16.59	17.59	18.59	19.59		22.58	7.59		9.59		11.59		13.59		15.59		17.59	
Oberhambach, Ort				17.03																	
- Ferienpark	16.02	17.02	17.02	17.05	18.02	19.02	20.02		23.01	8.02		10.02		12.02		14.02		16.02		18.02	
Rinzenberg, Ort	16.06	17.06	17.06	17.08	18.06	19.06	20.06		23.05	8.06		10.06		12.06		14.06		16.06		18.06	
- Grenzhof				17.10																	
Buhlenberg, Dorfplatz	16.09	17.09	17.09	17.11	18.09	19.09	20.09		23.08	8.09		10.09		12.09		14.09		16.09		18.09	
Birkenfeld, EKZ Freibad	16.13	17.13	17.13	17.15	18.13	19.13	20.13		23.12	8.13		10.13		12.13		14.13		16.13		18.13	
- Kreisverwaltung	16.15				18.15	19.15	20.15		23.14	8.15		10.15		12.15		14.15		16.15		18.15	
- Maiwiese	16.17				18.17	19.17	20.17		23.16	8.17		10.17		12.17		14.17		16.17		18.17	
- EKZ Prof. Baldes Str.	16.18				18.18	19.18	20.18		23.17	8.18		10.18		12.18		14.18		16.18		18.18	
- Talweiherplatz	an	16.20			18.20	19.20	20.20		23.19	8.20		10.20		12.20		14.20		16.20		18.20	
- Talweiherplatz	ab	16.21			18.21	19.21	20.21			8.21		10.21		12.21		14.21		16.21		18.21	
- Grundschule		17.13	17.13	17.15																	
- Zimmerbach	16.22	17.14	17.14	17.16	18.22	19.22	20.22			8.22		10.22		12.22		14.22		16.22		18.22	
- Talweiherplatz		17.15	17.15	17.17																	
Neubrücke, Campus	16.27				18.27	19.27	20.27			8.27		10.27		12.27		14.27		16.27		18.27	
- Bahnhof	16.29				18.29	19.29	20.29			8.29		10.29		12.29		14.29		16.29		18.29	

	Samstag																			
Fahrt	623																			
Idar, Marktplatz	18.03																			
- Alexanderplatz	18.04																			
- Kirche Peter und Paul	18.06																			
- Gewerbehalle	18.07																			
- Henn/Gemmologisches ABZ	18.07																			
- Pappelstraße	18.08																			
- Finanzamt	18.08																			
Oberstein, Hoher Steg	18.09																			
- Amtsgericht	18.10																			
- Sauergraben	18.10																			
- Arbeitsamt	18.11																			
Idar-Oberstein, Bahnhof	an	18.13																		

ZEICHENERKLÄRUNG: S120 = Mo-Do an Schultagen in Rhld.-Pfalz
paF = Mo-Do an Ferientagen
ToS = nur freitags
👉 = RufBus - Die Fahrt wird nur bei Bedarf durchgeführt. Bitte melden Sie Ihren Fahrtwunsch spätestens 60 Minuten vor Abfahrt an unter Tel. 06132/7896-16 oder über die RNN Preis- und Fahrplanauskunft auf unserer Website www.rnn.info. Hinweis: Rufbusse können nicht bestellt werden, wenn auf der Verbindung 40 Minuten vor oder nach der Fahrt ein Linienbus fährt.

Am 24. und 31.12. Verkehr wie an Samstagen, an Rosenmontag, Fastnachtdienstag sowie an den Freitagen nach Christi Himmelfahrt und Fronleichnam Verkehr wie in den Ferien

Fahrt Beschränkungen	Montag - Freitag														
	104	108	106	110	112	114	116	118	120	124	122	126	128	134	130
Neubrücke, Bahnhof	S	6.32	S	S	S	S			8.32	10.32		S004	F	S120	S
- Campus		6.34							8.34	10.34					
Birkenfeld, Zimmerbach		6.39							8.39	10.39					
- Talweiherplatz	6.20	6.41					7.45		8.41	10.41	11.47			11.53	
- EKZ Prof. Baldes Str.		6.43							8.43	10.43					
- Maiwiese		6.44							8.44	10.44					
- Kreisverwaltung		6.45							8.45	10.45					
- Zimmerbach							7.46								
- Grundschule							7.47							11.55	
- Realschule	an											11.50			
- Realschule	ab											11.50			
- Grundschule												11.55			
- EKZ Freibad	6.23	6.47					7.47		8.47	10.47					
Ellenberg, Ortsmitte														11.58	
Gollenberg, Ortsmitte														12.01	
Rinzenberg, Waldstraße								8.00							
- Ort								8.01							
- Grenzhof								8.03							
Buhlenberg, Dorfplatz	6.27	6.51					7.51	8.05	8.51	10.51				11.59	
- Brückener Straße								8.06							
Brücken, Grundschule/Kiga								8.14							
Rinzenberg, Grenzhof	6.28	6.52					7.52		8.52	10.52				12.00	
- Ort	6.30	6.54					7.54		8.54	10.54				12.02	
Oberhambach, Ferienpark	6.33	6.57					7.57		8.57	10.57					
Ellenberg, Ortsmitte												12.06			
Gollenberg, Ortsmitte												12.09			
Oberhambach, Ort	6.34													12.11	
Wilzenberg, Ort				6.56											
Schwollen, Kindergarten												11.50		12.00	
- Vereinshalle			6.40			7.34									
- Hoffmann			BH 6.41			BH 7.35									
- Sprudelbetriebe			6.42			7.36									
Hattgenstein, Ort	6.37	7.00	6.45			7.39	8.00		9.00	11.00				12.14	
Schwollen, Sprudelbetriebe	6.39	7.03					8.03		9.03	11.03				12.15	
- Hoffmann	6.40	7.04					8.04		9.04	11.04				12.16	
- Vereinshalle	6.41	7.05					8.05		9.05	11.05				12.17	
Rötsweiler, K 19						7.28									
Nockenthal, Abzw. Mackenrodt						BH 7.31									
- Ort						7.33									
Siesbach, Im Hof						7.37									
- Gemeinschaftshaus						7.38									
Leisel, Mitte						7.41									
- Burbacher Straße						7.42									
- Selsfeld	6.44	7.08				7.43	8.08		9.08	11.08				12.20	
- Mitte	6.46	7.10				7.45	8.10		9.10	11.10				12.22	
Siesbach, Gemeinschaftshaus	6.50	7.14					8.14		9.14	11.14				12.26	
- Im Hof	6.51	7.15					8.15		9.15	11.15				12.27	
Mackenrodt, Ort		7.20					8.20		9.20	11.20					
Wilzenberg, Ort													12.00		12.10
Hußweiler, Ort				7.01	7.54								12.05		12.15
Nockenthal, Ort	6.56	7.25					8.25		9.25	11.25					
- Abzw. Mackenrodt	6.58	7.26					8.26		9.26	11.26					
Rötsweiler, K 19	6.59	7.27					8.27		9.27	11.27					
Enzweiler, Siesbachstraße		7.31					8.31		9.31	11.31					
- Ort		7.35					8.35		9.35	11.35					
- Engweg		7.36					8.36		9.36	11.36					
Oberstein, Otto-Decker-Straße		7.41					8.41		9.41	11.41					
Algenrodt, Dreschplatz	7.03														
Idar, Mackenrodter Weg	7.05														
- Kirche Peter und Paul	7.08														
- Pappelstraße	7.11														
Oberstein, Arbeitsamt	7.13														
Idar-Oberstein, Bahnhof	7.15	7.46					8.46		9.46	11.46	10.46				
Oberstein, Schlossstraße		7.48					8.48		9.48	11.48	10.48				
- Stadtverwaltung		7.49					8.49		9.49	11.49	10.49				
- Hauptpost		7.49					8.49		9.49	11.49	10.49				
- Polizei (Hauptstraße)		7.50					8.50		9.50	11.50	10.50				
Idar, Eltwerk		7.51					8.51		9.51	11.51	10.51				
- Bismarckstraße		7.52					8.52		9.52	11.52	10.52				
- AOK/Gewerbehalle		7.52					8.52		9.52	11.52	10.52				
- Börse (Stg. 2)		7.53					8.53		9.53	11.53	10.53				
- Kobachstraße		7.54					8.54		9.54	11.54	10.54				
- Marktplatz		7.54					8.54		9.54	11.54	10.54				
Abentheuer, Kindergarten								8.17							
- Dorfplatz								8.18							
Niederbrombach, Grundschule				7.04	7.57										
Hattgenstein, Ort				7.10											
Oberhambach, Ort				7.14											
Birkenfeld, Talweiherplatz				7.20											
- Realschule				7.23											
Oberhambach, Gemeindehaus			6.52			7.46									
- Tannenweg			6.53			7.47									
Heupweiler, Ort			6.56			7.50									
Böschweiler, Ort			6.58			7.52									
Burbach, Am Dreschplatz			7.01			7.55									
Niederbrombach, Grundschule			7.04			7.58									

ZEICHENERKLÄRUNG: S004 = Fr an Schultagen in Rhld.-Pfalz S = nur an Schultagen in Rheinland-Pfalz BH = Bedarfshalt
 S120 = Mo-Do an Schultagen in Rhld.-Pfalz F = an Ferientagen in Rheinland-Pfalz



835

Neubrücke - Birkenfeld - Rinzenberg - Schwollen - Idar-Oberstein Bahnhof - Idar Marktplatz




Am 24. und 31.12. Verkehr wie an Samstagen, an Rosenmontag, Fastnachtdienstag sowie an den Freitagen nach Christi Himmelfahrt und Fronleichnam Verkehr wie in den Ferien


Fahrtdaten	Montag - Freitag																	Samstag		
	132	136	138	142	140	146	144	148	152	150	154	156	160	158	162	164	166	602	606	604
Neubrücke, Bahnhof		S	F			S	S	S			S120	S120								
- Campus				12.32					14.32				16.32			18.32	20.32		8.32	
Birkenfeld, Zimmerbach				12.34					14.34				16.34			18.34	20.34		8.34	
- Talweiherplatz				12.39					14.39				16.39			18.39	20.39		8.39	
- EKZ Prof. Baldes Str.				12.41					14.41				16.41	17.41	18.41	20.41			8.41	
- Maiwiese				12.43					14.43				16.43	17.43	18.43	20.43			8.43	
- Kreisverwaltung				12.44					14.44				16.44	17.44	18.44	20.44			8.44	
- Grundschule				12.45					14.45				16.45	17.45	18.45	20.45			8.45	
- Realschule						12.55	12.55													
- Realschule						13.00	13.00													
- Realschule						13.05	13.05				16.00	16.00								
- Grundschule											16.05	16.05								
- Talweiherplatz						13.10														
- EKZ Freibad						13.13														
Brücken, Auf der Hand				12.47		13.16			14.47				16.47	17.47	18.47	20.47			8.47	
Ellenberg, Ortsmitte							13.11						16.08							
Gollenberg, Ortsmitte							13.14						16.11							
Rinzenberg, Ort							13.24						16.21							
- Grenzhof							13.26													
Buhlenberg, Dorfplatz				12.51		13.27			14.51				16.24	16.51	17.51	18.51	20.51		8.51	
- Brückener Straße						13.28							16.25							
Brücken, Hochwaldstraße						13.17							16.29							
- Grundschule/Kindergarten						13.19	13.31													
Buhlenberg, Brückener Straße						13.20														
- Dorfplatz						13.20														
Rinzenberg, Grenzhof				12.52		13.21			14.52				16.52	17.52	18.52	20.52			8.52	
- Ort				12.54		13.23			14.54				16.54	17.54	18.54	20.54			8.54	
Oberhambach, Ferienpark				12.57		13.26			14.57				16.57	17.57	18.57	20.57			8.57	
- Ort						13.29					16.12									
Niederbrombach, Grundschule		12.10																		
Hußweiler, Ort		12.13																		
Wilzenberg, Ort		12.18																		
Schwollen, Kindergarten	12.05	12.22	12.28																	
- Vereinshalle		12.24	12.30				13.57												7.05	
- Hoffmann		12.25	12.31																	
- Sprudelbetriebe		12.26	12.32																	
Hattgenstein, Ort		12.29	12.35	13.00		13.32			15.00		16.15	17.00	18.00	19.00	21.00				9.00	
Schwollen, Sprudelbetriebe				13.03		13.33			15.03		16.16	17.03	18.03	19.03	21.03				9.03	
- Hoffmann				13.04		13.34			15.04		16.17	17.04	18.04	19.04	21.04				9.04	
- Vereinshalle				13.05		13.35			15.05		16.18	17.05	18.05	19.05	21.05				9.05	
Leisel, Selsfeld	12.09			13.08		13.38			15.08		16.21	17.08	18.08	19.08	21.08	7.08			9.08	
- Burbacher Straße		12.10																		
- Mitte		12.11		13.10		13.40			15.10		16.23	17.10	18.10	19.10	21.10	7.10			9.10	
Siesbach, Gemeinschaftshaus		12.15		13.14		13.44			15.14			17.14	18.14	19.14	21.14	7.14			9.14	
- Im Hof		12.16		13.15		13.45			15.15			17.15	18.15	19.15	21.15	7.15			9.15	
Mackenrodt, Ort				13.20					15.20			17.20	18.20	19.20	21.20	7.20			9.20	
Wilzenberg, Ort							13.59				16.25									
Hußweiler, Ort							14.04				16.26									
Nockenthal, Ort	12.21			13.25		13.50			15.25		16.31	17.25	18.25	19.25	21.25	7.25			9.25	
Siesbach, Im Hof											16.35									
Nockenthal, Abzw. Mackenrodt				13.26					15.26			17.26	18.26	19.26	21.26	7.26			9.26	
Rötsweiler, K 19	12.24			13.27		13.53			15.27			17.27	18.27	19.27	21.27	7.27			9.27	
Enzweiler, Siesbachstraße				13.31					15.31			17.31	18.31	19.31	21.31	7.31			9.31	
- Ort				13.35					15.35			17.35	18.35	19.35	21.35	7.35			9.35	
- Engweg				13.36					15.36			17.36	18.36	19.36	21.36	7.36			9.36	
Oberstein, Otto-Decker-Straße				13.41					15.41			17.41	18.41	19.41	21.41	7.41			9.41	
Idar-Oberstein, Bahnhof				13.46	12.46				15.46	14.46		17.46	16.46	18.46	19.46	21.46	7.46		9.46	
Oberstein, Schlossstraße				13.48	12.48				15.48	14.48		17.48	16.48	18.48	19.48	21.48	7.48		9.48	
- Stadtverwaltung				13.49	12.49				15.49	14.49		17.49	16.49	18.49	19.49	21.49	7.49		9.49	
- Hauptpost				13.49	12.49				15.49	14.49		17.49	16.49	18.49	19.49	21.49	7.49		9.49	
- Polizei (Hauptstraße)				13.50	12.50				15.50	14.50		17.50	16.50	18.50	19.50	21.50	7.50		9.50	
Idar, Eiltwerk				13.51	12.51				15.51	14.51		17.51	16.51	18.51	19.51	21.51	7.51		9.51	
- Bismarckstraße				13.52	12.52				15.52	14.52		17.52	16.52	18.52	19.52	21.52	7.52		9.52	
- AOK/Gewerbehalle				13.52	12.52				15.52	14.52		17.52	16.52	18.52	19.52	21.52	7.52		9.52	
- Börse (Stg. 2)				13.53	12.53				15.53	14.53		17.53	16.53	18.53	19.53	21.53	7.53		9.53	
- Kobachstraße				13.54	12.54				15.54	14.54		17.54	16.54	18.54	19.54	21.54	7.54	9.54	9.54	
- Marktplatz				13.54	12.54				15.54	14.54		17.54	16.54	18.54	19.54	21.54	7.54	9.54	9.54	
Abentheuer, Kindergarten							13.34													
- Dorfplatz							13.35													
- Sägewerk							13.36													
Börfink, Einschieferhof							13.40													
- Lindenweg							13.42													
- Thranenweiher Ort							13.46													
Hüttgeswasen, Ort							13.49													
Eiltweiler, Mühlenstraße											16.35									
Dambach, Ort											16.38									
Oberhambach, Gemeindehaus		12.36	12.42																	
- Tannenweg		12.37	12.43																	


ZEICHENERKLÄRUNG: S120 = Mo-Do an Schultagen in Rhld.-Pfalz S = nur an Schultagen in Rheinland-Pfalz F = an Ferientagen in Rheinland-Pfalz ◀ = hält nur zum Aussteigen

Am 24. und 31.12. Verkehr wie an Samstagen, an Rosenmontag, Fastnachtdienstag sowie an den Freitagen nach Christi Himmelfahrt und Fronleichnam Verkehr wie in den Ferien

Fahrt Beschränkungen Hinweise	Samstag											Sonn- und Feiertag					
	610	608	614	612	618	616	622	620	626	624	628	702	704	706	708	710	712
Neubrücke, Bahnhof	10.32		12.32		14.32		16.32		18.32		20.32						
- Campus	10.34		12.34		14.34		16.34		18.34		20.34						
Birkenfeld, Zimmerbach	10.39		12.39		14.39		16.39		18.39								
- Talweiherplatz	10.41		12.41		14.41		16.41		18.41		20.41	9.05	11.05	13.05	15.05	17.05	19.05
- EKZ Prof. Baldes Str.	10.43		12.43		14.43		16.43		18.43		20.43						
- Maiwiese	10.44		12.44		14.44		16.44		18.44		20.44						
- Kreisverwaltung	10.45		12.45		14.45		16.45		18.45		20.45						
- Zimmerbach												9.06	11.06	13.06	15.06	17.06	19.06
- Grundschule												9.07	11.07	13.07	15.07	17.07	19.07
- EKZ Freibad	10.47		12.47		14.47		16.47		18.47		20.47	9.07	11.07	13.07	15.07	17.07	19.07
Buhlenberg, Dorfplatz	10.51		12.51		14.51		16.51		18.51		20.51	9.11	11.11	13.11	15.11	17.11	19.11
Rinzenberg, Grenzhof	10.52		12.52		14.52		16.52		18.52		20.52	9.12	11.12	13.12	15.12	17.12	19.12
- Ort	10.54		12.54		14.54		16.54		18.54		20.54	9.14	11.14	13.14	15.14	17.14	19.14
Oberhambach, Ferienpark	10.57		12.57		14.57		16.57		18.57		20.57	9.17	11.17	13.17	15.17	17.17	19.17
Hattgenstein, Ort	11.00		13.00		15.00		17.00		19.00		21.00	9.19	11.19	13.19	15.19	17.19	19.19
Schwollen, Sprudelbetriebe	11.03		13.03		15.03		17.03		19.03		21.03	9.20	11.20	13.20	15.20	17.20	19.20
- Hoffmann	11.04		13.04		15.04		17.04		19.04		21.04	9.21	11.21	13.21	15.21	17.21	19.21
- Vereinshalle	11.05		13.05		15.05		17.05		19.05		21.05	9.22	11.22	13.22	15.22	17.22	19.22
Leisel, Selsfeld	11.08		13.08		15.08		17.08		19.08			9.25	11.25	13.25	15.25	17.25	19.25
- Mitte	11.10		13.10		15.10		17.10		19.10			9.27	11.27	13.27	15.27	17.27	19.27
Siesbach, Gemeinschaftshaus	11.14		13.14		15.14		17.14		19.14			9.31	11.31	13.31	15.31	17.31	19.31
- Im Hof	11.15		13.15		15.15		17.15		19.15			9.32	11.32	13.32	15.32	17.32	19.32
Mackenrodt, Ort	11.20		13.20		15.20		17.20		19.20			9.36	11.36	13.36	15.36	17.36	19.36
Nockenthal, Ort	11.25		13.25		15.25		17.25		19.25			9.39	11.39	13.39	15.39	17.39	19.39
- Abzw. Mackenrodt	11.26		13.26		15.26		17.26		19.26			9.40	11.40	13.40	15.40	17.40	19.40
Rötsweller, K 19	11.27		13.27		15.27		17.27		19.27			9.41	11.41	13.41	15.41	17.41	19.41
Enzweiler, Siesbachstraße	11.31		13.31		15.31		17.31		19.31			9.45	11.45	13.45	15.45	17.45	19.45
- Ort	11.35		13.35		15.35		17.35		19.35			9.49	11.49	13.49	15.49	17.49	19.49
- Engweg	11.36		13.36		15.36		17.36		19.36			9.50	11.50	13.50	15.50	17.50	19.50
Oberstein, Otto-Decker-Straße	11.41		13.41		15.41		17.41		19.41			9.55	11.55	13.55	15.55	17.55	19.55
Idar-Oberstein, Bahnhof	11.46	10.46	13.46	12.46	15.46	14.46	17.46	16.46	19.46	18.46		9.56	11.56	13.56	15.56	17.56	19.56
Oberstein, Schlossstraße	11.48	10.48	13.48	12.48	15.48	14.48	17.48	16.48	19.48	18.48							
- Stadtverwaltung	11.49	10.49	13.49	12.49	15.49	14.49	17.49	16.49	19.49	18.49							
- Hauptpost	11.49	10.49	13.49	12.49	15.49	14.49	17.49	16.49	19.49	18.49							
- Polizei (Hauptstraße)	11.50	10.50	13.50	12.50	15.50	14.50	17.50	16.50	19.50	18.50							
Idar, Eltwerk	11.51	10.51	13.51	12.51	15.51	14.51	17.51	16.51	19.51	18.51							
- Bismarckstraße	11.52	10.52	13.52	12.52	15.52	14.52	17.52	16.52	19.52	18.52							
- AOK/Gewerbehalle	11.52	10.52	13.52	12.52	15.52	14.52	17.52	16.52	19.52	18.52							
- Börse (Stg. 2)	11.53	10.53	13.53	12.53	15.53	14.53	17.53	16.53	19.53	18.53							
- Kobachstraße	11.54	10.54	13.54	12.54	15.54	14.54	17.54	16.54	19.54	18.54							
- Marktplatz	11.54	10.54	13.54	12.54	15.54	14.54	17.54	16.54	19.54	18.54							

ZEICHENERKLÄRUNG:  = nicht 24. und 31.12.

 = RufBus - Die Fahrt wird nur bei Bedarf durchgeführt. Bitte melden Sie Ihren Fahrtwunsch spätestens 60 Minuten vor Abfahrt an unter Tel. 06132/7896-16 oder über die RNN Preis- und Fahrplanauskunft auf unserer Website www.rnn.info. Hinweis: Rufbusse können nicht bestellt werden, wenn auf der Verbindung 40 Minuten vor oder nach der Fahrt ein Linienbus fährt.

 = hält nur zum Aussteigen